


CLIMA ȘI HIDROGRAFIA

Disciplina: Patrimoniul turistic

Clasa: a X-a



CLIMA-IMPORTANTĂ-

Prin componentele sale:

- ❑ regimul precipitațiilor;
- ❑ temperatura și umiditatea aerului;
- ❑ vânturile;
- ❑ durata de strălucire a soarelui;
- ❑ brizele montane și marine.

Clima poate să favorizeze sau să limiteze activitățile turistice.

CLIMA-IMPORTANTĂ-

Clima constituie o condiție de bază pentru practicarea unor forme de turism:

Sporturile de iarnă;

Cura heliomarină;

Climatoterapia.

HIDROGRAFIA

Contribuie la *sporirea atractivității unei zone turistice*, prin prezența următoarelor elemente de potențial turistic:

- fluvii, râuri;
- cascade;
- lacuri (inclusiv cele terapeutice și antropice);
- mări;
- delte și estuare;
- ape minerale și termominerale.

HIDROGRAFIA

1. **Râurile și lacurile** – sunt considerate trasee turistice și prin prezența unor sectoare pitorești și a altor obiective turistice aflate în apropierea acestora.

Ex: *Defileul Dunării, Valea Prahovei, Valea Oltului, Valea Argeșului, Valea Bistriței, Valea Cernei, Valea Arieșului.*

VALEA PRAHOVEI



VALEA OLTULUI



VALEA ARGEȘULUI



VALEA BISTRIȚEI



VALEA CERNEI



VALEA ARIEȘULUI



HIDROGRAFIA

2. Lacurile - sunt elemente de mare atractivitate datorită diversității și valorilor estetice și se întâlnesc în toate formele de relief.

În zona montană prezintă interes următoarele lacuri:

LACURILE GLACIARE

- ❑ Bucura, Zănoaga, Gemenele, Pietrele din Munții Retezat;
- ❑ Lala, Buhăiescu din Munții Rodnei;
- ❑ Bâlea, Capra, Avrig din Munții Făgăraș;
- ❑ Roșiile, Gâlcesu din Munții Parâng.

LACUL BUCURA



LACUL ZĂNOAGA



LACUL LALA



LACUL BUHĂESCU



LACUL BÂLEA



LACUL CAPRA



LACUL ROȘIILE



LACUL GÂLCESCU



LACURILE CU VALOARE DE UNICAT

- ❑ **Sfânta Ana** (lac vulcanic) situat în craterul Ciomatu din Munții Harghita;
- ❑ **Lacul Roșu** (de baraj natural) din Munții Hășmașul Mare.

LACUL SFÂNTA ANA



LACUL ROȘU



LACURILE DE BARAJ ARTIFICIAL

- ❑ Lacul Izvorul Muntelui format pe Bistrița și Bicz;
- ❑ Lacul Vidraru format pe Argeș;
- ❑ Lacul Scropoasa pe Ialomița.


LACUL IZVORUL MUNTELUI



LACUL VIDRARU



LACUL SCROPOASA



CASCADELE

Sunt căderi de apă cu înălțimi și volum diferite, care impresionează turiștii prin spectacolul oferit.

Ex: Cascada Cailor, Cascada Duruitoarea, Cascada Tamina (Piatra Mare), Cascada Urlătoarea și Vânturiș (Bucegi), Cascada Beușnița (Munții Aninei).

CASCADA CAILOR




CASCADA DURUITOAREA



CASCADA TAMINA



CASCADA URLĂTOAREA



CASCADA VÂNTURIȘ



CASCADA BEUȘNIȚA



Lacurile din zona dealurilor și podişurilor

Sunt utilizate pentru tratamente
balneare: Sovata, Ocna Sibiului, Ocna Dej
(*Depresiunea Transilvaniei*), Slănic
Prahova din *Subcarpații de curbură*.

LACUL SOVATA



LACUL OCNA SIBIULUI



LACUL SLĂNIC PRAHOVA



LACURILE DIN ZONA DE CÂMPIE

Se caracterizează prin existența unor numeroase lacuri:

- ❑ **Balneare:** Amara, Balta Albă, Lacul Sărat;
- ❑ **Agrement și pescuit:** Snagov, Căldărușani, Mostiștea;
- ❑ **Odihnă și recreere:** Străulești, Băneasa, Herăstrău, Floreasca, Tei.

LACUL AMARA



LACUL BALTA ALBĂ



LACUL SĂRAT



LACUL SNAGOV



LACUL CĂLDĂRUȘANI



LACUL BĂNEASA



MAREA NEAGRĂ

Prezintă importanță turistică datorită:

- ❑ compoziției chimice bogate și salinității reduse a apei de mare;
- ❑ prezenței valurilor care favorizează talasoterapia și practicarea sporturilor nautice;
- ❑ prezenței aerosolilor rezultați din spargerea valurilor – cu rol în mineralizarea organismului.

VĂ MULȚUMESC PENTRU ATENȚIE!

