



Capitolul II Patrimoniul turistic natural

Disciplina: Patrimoniul turistic

Clasa: a X-a

Potențialul turistic – clasificare -

În funcție de conținutul său, potențialul turistic se împarte în:

- ❑ Potențialul turistic **natural**;
- ❑ Potențialul turistic **antropic**.

Potențialul turistic natural

- componente -

Potențialul turistic natural reprezintă totalitatea obiectivelor turistice pe care le oferă cadrul natural prin componentele sale:

- ❑ Relieful și geologia;
- ❑ Climă;
- ❑ Hidrografia;
- ❑ Vegetația;
- ❑ Faună;
- ❑ Natura ocrotită(rezervații naturale);

Potențialul turistic natural

1. Relief și geologie: *trepte și forme de relief* (munți, dealuri, câmpie, deltă, plaje litorale), *microforme de relief* (relief glaciar, carstic, vulcanic, eolian – stânci bizare), *alte elemente* (structuri și forme geologice), *monumente ale naturii*;
2. Clima: *temperatura aerului și a apei, precipitații lichide, stratul de zăpadă, durata de strălucire a soarelui, bioclima*;

Potențialul turistic natural

3. Hidrografie: *ape freatică și ape minerale, râuri și lacuri naturale* (inclusiv terapeutice) și *antropice, Marea Neagră și Delta Dunării (ape)*;
4. Vegetație: *tipuri de păduri, floră specifică, monumente și rezervații naturale, păduri de interes social-recreativ*;
5. Faună: *fondul cinegetic (vânat cu pâr și pene), fondul piscicol, specii faunistice ocrotite, rezervații naturale*;
6. Natura ocrotită: *rezervații naturale, parcuri naționale, rezervații ale biosferei*.

Relieful

Este element major în structura potențialului turistic.

Particularități:

1. ***Valoarea peisagistică*** generată de:

- ❖ Treptele (forme majore) de relief: montan, dealuri și podiș, câmpie, deltă, litoral;
- ❖ Complexitatea tipurilor de relief: glaciuar, carstic, vulcanic, eolian;
- ❖ Prezența formelor bizare de relief și a structurilor geologice;
- ❖ Gradul de accesibilitate pentru aceste obiective turistice.

2. ***Multiplele forme de turism ce pot fi practicate.***

Relieful montan

Relieful montan se constituie ca o importantă componentă a potențialului turistic datorită *marii varietăți a componentelor sale* care generează:

- ❑ Multitudine de atracții turistice;
- ❑ Multiple posibilități de practicare a turismului.

Principalele componente ale reliefului montan cu funcție turistică:

- 1) Relieful alpin;
- 2) Relieful glaciuar;
- 3) Relieful vulcanic;
- 4) Relieful carstic;
- 5) Chei și defilee;
- 6) Stâncile cu forme bizare;
- 7) Crestele și piscurile alpine, verticalitatea pereților stâncoși.

Relieful alpin

Este situat la altitudini de peste 1900 m, pe platourile munților *Godeanu*, *Țarcu*, *Cândrel*, *Șureanu*, *Parâng*, *Rodnei*, și se caracterizează prin existența unor pajiști întinse.



Relieful glaciar

Este impunător prin grandoarea și semeția formelor: văi, circuri, abrupturi, stâncării, piscuri.

Se remarcă cel din *Munții Făgăraș* (cel mai întins), *Retezat* (cel mai complex), *Parâng*, *Țarcu*, *Godeanu*, *Bucegi*.



Relieful vulcanic

Este reprezentat de craterele vulcanice din *Munții Harghitei*, *Călimani*, *Gurghiu*, conurile vulcanice din Munții Țibleș, Gutâi, precum și de câteva forme spectaculoase, cum ar fi *Detunata Goală* din Munții Metaliferi, *Creasta Cocoșului* din Munții Gutâi.

Crater vulcanic



Detunata Goală din Munții Metaliferi



Creasta Cocoșului din Munții Gutâi



Relieful carstic

Este format dintr-o serie de forme și fenomene carstice de mare spectaculozitate, ca de exemplu: chei, peșteri, abrupturi, stâncării, izbucuri din *Munții Bihor, Pădurea Craiului, Aninei, Cernei, Mehedinți, Piatra Craiului.*

Peșterile

- *Peșteri* introduse în circuitul turistic organizat, *cu amenajări complexe moderne*: Peștera Urșilor, Peștera Ungur (la poalele Munților Pădurea Craiului).

Peșterile

- *Peșteri cu amenajări limitate:* Vadu Crișului, Meziad (Pădurea Craiului), Ghețarul de la Scărișoara (Munții Bihor), Huda lui Păpară (Munții Trascău), Românești (Munții Poiana Ruscă), Peștera Comarnic (Munții Aninei).

Peștera Urșilor



Peșterile

- *Peșteri cu amenajări satisfăcătoare:* Peștera Muierilor (Munții Parâng), Peștera Dâmbovicioara (Munții Piatra Craiului), Peștera Ialomicioara (Munții Bucegi), Peștera Liliecilor (Munții Căpățâni).

Peștera Muierilor



Peștera Dâmbovicioara




Peștera Ialomicioara



Peștera Liliecilor



Ghețarul de la Scărișoara



Peștera Vadu Crișului



Peștera Meziad



Huda lui Păpară



Peștera Românești



Peștera Comarnic



Chei și defilee

- Cheile Bicazului;
- Cheile Carașului;
- Cheile Nerei;
- Cheile Minișului;
- Defileul Dunării;
- Defileul Oltului;
- Defileul Jiului;
- Defileul Mureșului.

Cheile Bicazului




Cheile Caraşului



Cheile Nerei



Cheile Minişului




Defileul Dunării



Defileul Oltului



Defileul Jiului



Defileul Mureșului



Stâncile cu forme bizare

Sunt rezultatul acțiunii agenților externi (vânturi, ploi) asupra rocilor conglomerate.

Cele mai cunoscute sunt:

- ❖ Babele și Sfinxul din Munții Bucegi;
- ❖ Panaghia, Toaca, Căciula Dorobanțului din Munții Ceahlău;
- ❖ Tigăile Mari și Mici, Sfinxul de la Bratocea din Munții Ciucaș;
- ❖ Pietrele Doamnei în Rarău;
- ❖ 12 Apostoli în Călimani.

Babele și Sfinxul



Panaghia



Căciula Dorobanțului



Tigăile Mari și Mici



Pietrele Doamnei



12 Apostoli



Pante domoale

Existența unor pante domoale a generat domenii schiabile în masivele:

- ❖ Postăvarul - stațiunea Poiana Brașov;
- ❖ Bucegi - stațiunile Azuga, Sinaia, Bușteni;
- ❖ Gârbova - stațiunea Predeal;
- ❖ Rodnei - complexul turistic Borșa;
- ❖ Vlădeasa - stațiunea Stâna de Vale;
- ❖ Cândrel - stațiunea Păltiniș;
- ❖ Semenic - complexul turistic Semenic.

Crestele și piscurile alpine, verticalitatea pereților stâncoși

Au generat importante domenii pentru practicarea alpinismului și a escaladei.

- Munții Bucegi - 256 trasee;
- Munții Piatra Craiului - 218 trasee;
- Munții Retezat - 71 trasee;
- Munții Apuseni - 69 trasee;
- Cheile Bicazului - 42 trasee;
- Munții Cernei - 21 trasee;
- Munții Făgăraș - 11 trasee.

Relieful dealurilor și podîșurilor/subcarpatică

Dealurile și podișurile prezintă un potențial turistic al reliefului mai modest, a căror atractivitate este generată de:

- ❑ alternanța dealurilor cu depresiunile și văile care alcătuiesc peisaje pitorești;
- ❑ prezența unor fenomene geologice: cheile din Podișul Mehedinți și din Podișul Dobrogei, Vulcanii noroioși, Focurile vii, Muntele de sare, Trovanții.

Vulcanii noroioși



Focurile vii



Muntele de sare



Trovanții



Zona dealurilor și subcarpatică

Acest potențial este completat și îmbogățit de alte elemente, precum:

- ❑ pădurile de foioase;
- ❑ plantațiile de pomi și viță-de-vie;
- ❑ covorul pășunilor sau fânețelor;
- ❑ bogăția hidrografică, mai ales a apelor minerale.

Zona de câmpie

Câmpia dispune de un potențial turistic redus al reliefului, influențat de:

- ✓ *prezența unor văi cu lunci largi* însoțite de zăvoaie de sălcii și plopuri sau de păduri de foioase;
- ✓ *configurația formelor fluviatile* (meandre, maluri abrupte, cursuri părăsite de ape).

Litoralul Mării Negre

Este cuprins între Capul Midia și localitatea Vama Veche și are o lungime de **245 km**.

Prin litoralul românesc se înțelege porțiunea de plajă cu o lungime de aproximativ 100 km pe care sunt amplasate principalele stațiuni.

Acestea sunt (de la nord la sud): **Năvodari, Mamaia, Eforie Nord, Eforie Sud, Costinești, Olimp, Neptun, Jupiter, Cap Aurora, Venus, Saturn, Mangalia.**

Litoralul

Plajele litoralului românesc al Mării Negre prezintă o serie de caracteristici care le conferă avantaje față de alte zone litorale:

- ❖ sunt late (între 50 și 200 m în Mamaia);
- ❖ nisipul e fin;
- ❖ sunt orientate spre est, sud-est, ceea ce permite o durată de însorire de 10-12 ore pe zi;
- ❖ au o intrare lentă în mare, ceea ce favorizează băile în mare.

Delta Dunării

Prezintă caracteristici aparte, datorită îmbinării, porțiunilor de uscat reprezentat de grinduri pe care se găsesc dune de nisip cu peisaj arid (**Sărăturile**) sau acoperite cu vegetație (**Letea, Caraorman**) cu zonele mlăștinoase și cu plajele litorale cu nisip fin de la **Sfântul Gheorghe, Sulina, Perișor, Portița**.

Monumente ale naturii

VĂ MULȚUMESC PENTRU ATENȚIE!

